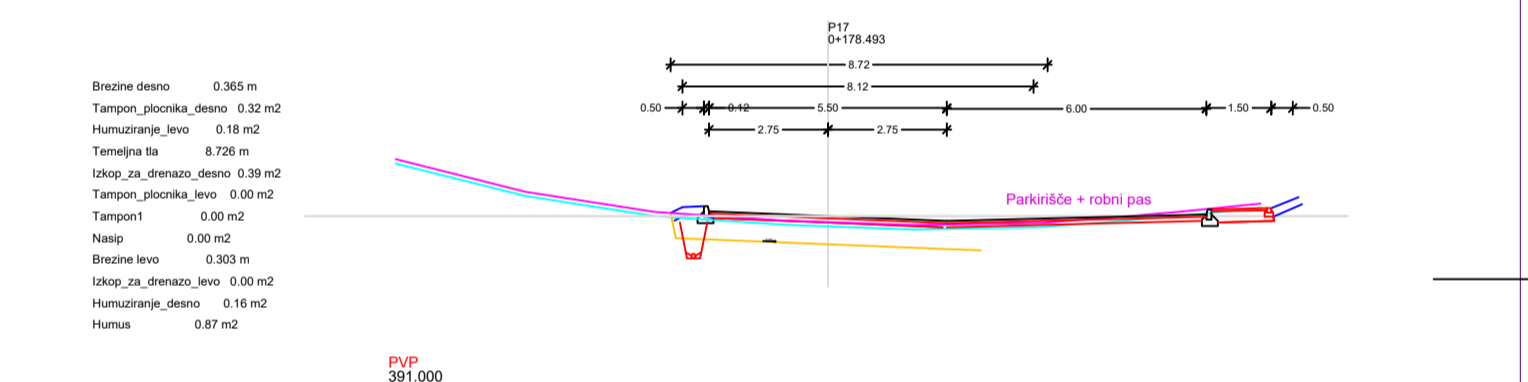
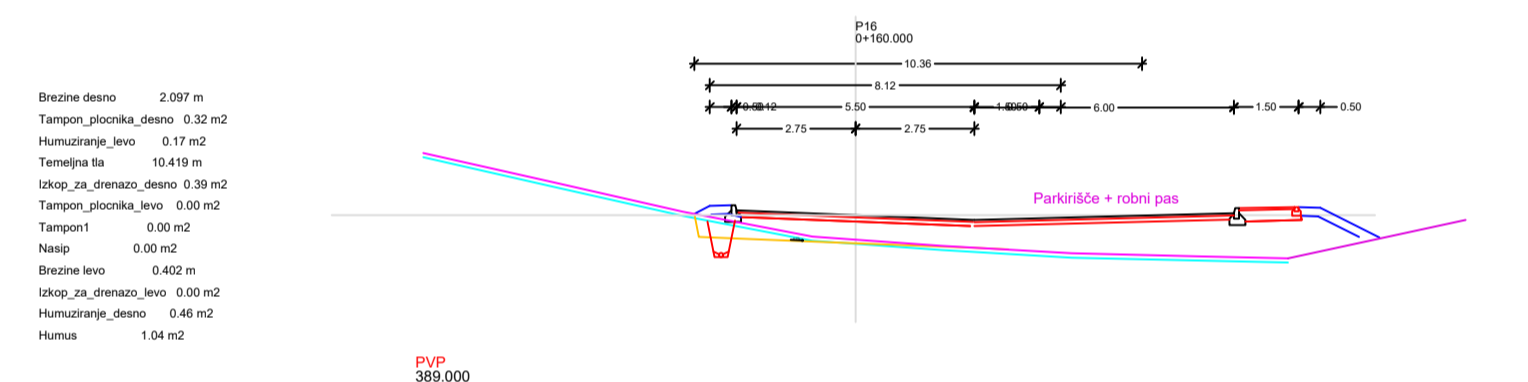
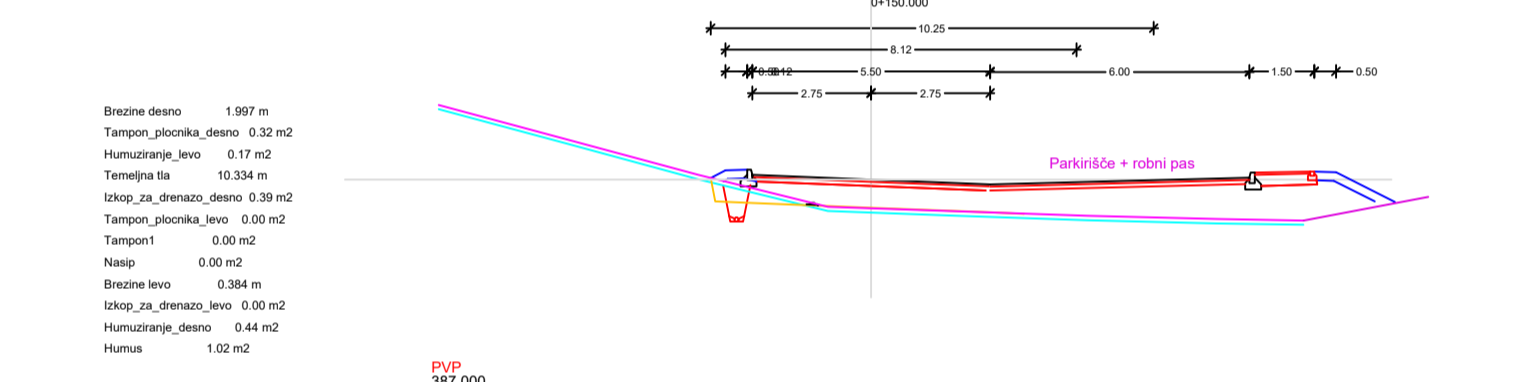
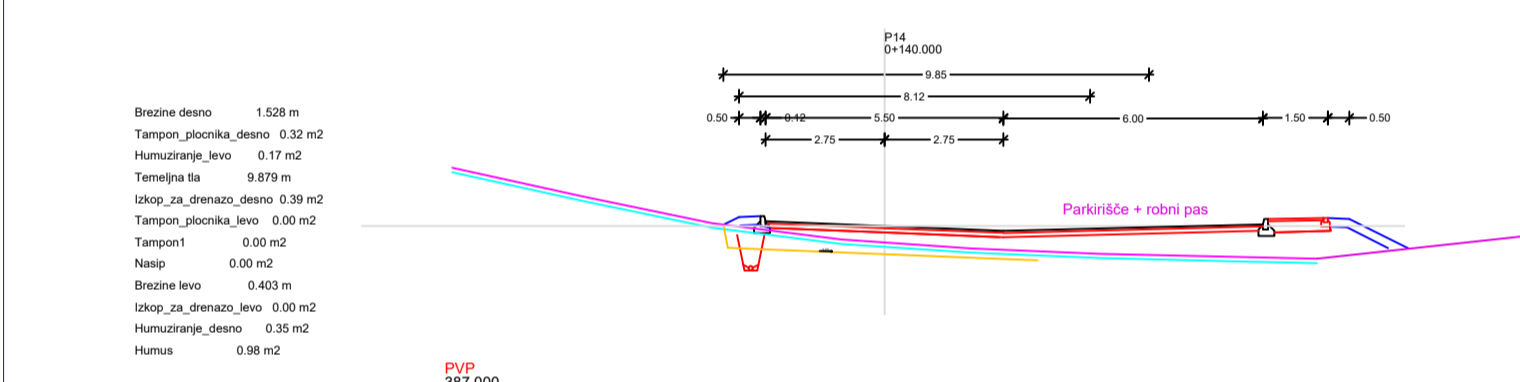


Kota nivelete
Niveleta odmik od osi
Kota terena
Teren odmik od osi

Kota nivelete
Niveleta odmik od osi
Kota terena
Teren odmik od osi

Kota nivelete
Niveleta odmik od osi
Kota terena
Teren odmik od osi

Kota nivelete
Niveleta odmik od osi
Kota terena
Teren odmik od osi

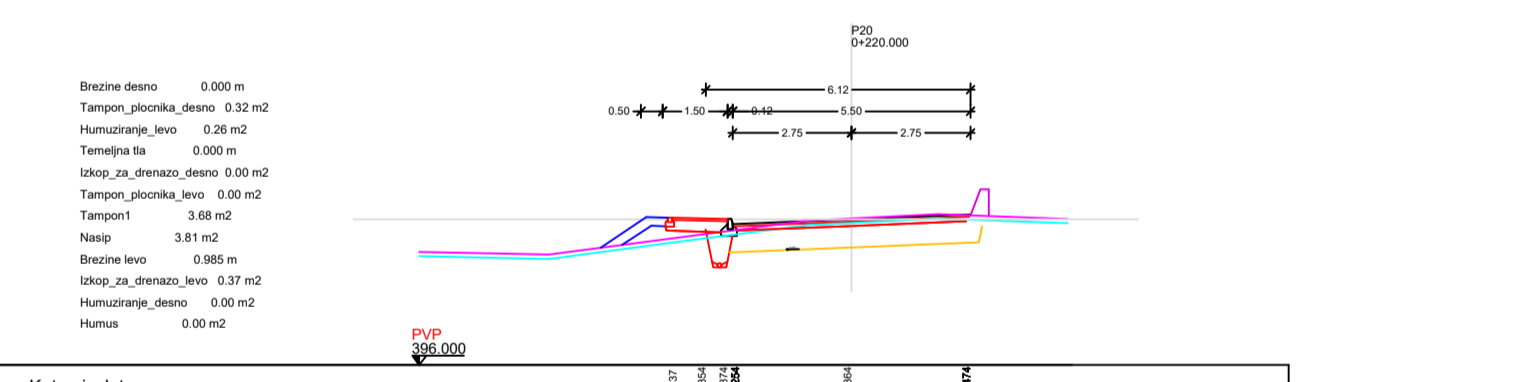
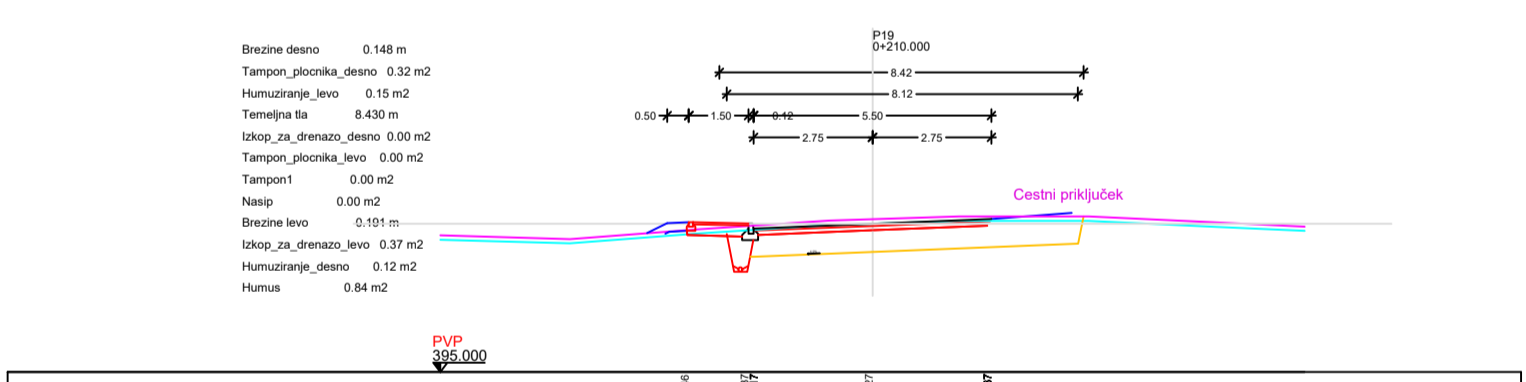
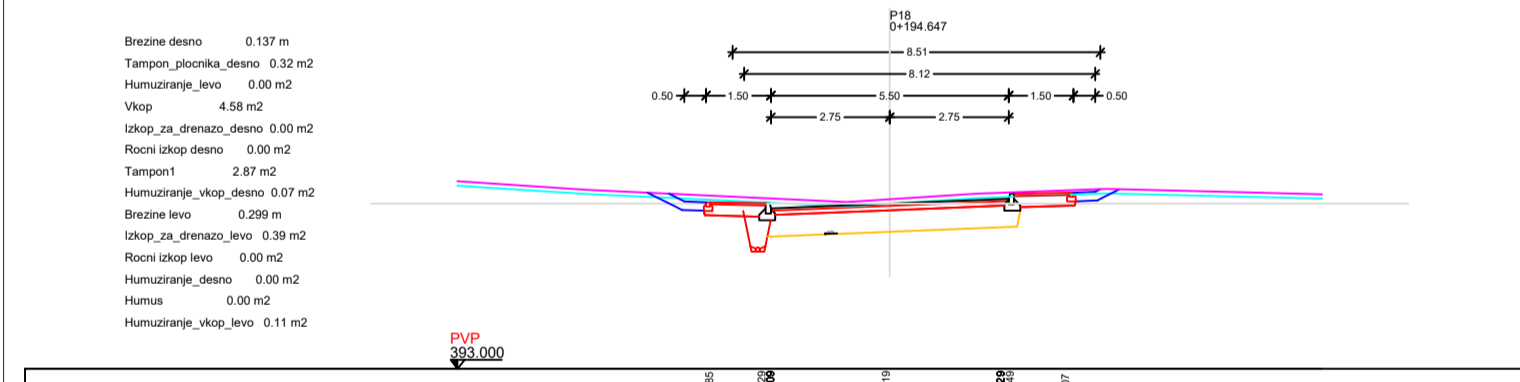


Kota nivelete
Niveleta odmik od osi
Kota terena
Teren odmik od osi

Kota nivelete
Niveleta odmik od osi
Kota terena
Teren odmik od osi

Kota nivelete
Niveleta odmik od osi
Kota terena
Teren odmik od osi

Kota nivelete
Niveleta odmik od osi
Kota terena
Teren odmik od osi



Kota nivelete
Niveleta odmik od osi
Kota terena
Teren odmik od osi

Kota nivelete
Niveleta odmik od osi
Kota terena
Teren odmik od osi

Kota nivelete
Niveleta odmik od osi
Kota terena
Teren odmik od osi

Investor: **OBČINA GOŠTANJ**
 Tip projekta: 12
 1300 Sočani

Projektant: **K** **INženjarsko podjetje arhitektura, inženjering in geodetski servis d.o.o.**
 Vrsta načrtovanja: **2 NAČRTI S PODROČJA GRADNENŠTVA**

Objekt: **Obnova javne poti JP 910 972 do bolnice Topolišča**

Vrednotenje: **VZDOLŽNI PROFILI CEST** M 1 : 500/50

Vrednotenje: **Durven SASTIČ, oblikovalni projekt** B.I.B.: G. 401/1
 Projektant: **Durven SASTIČ, oblikovalni projekt** B.I.B.: G. 401/1
 Datum: **november 2018** Str. 22